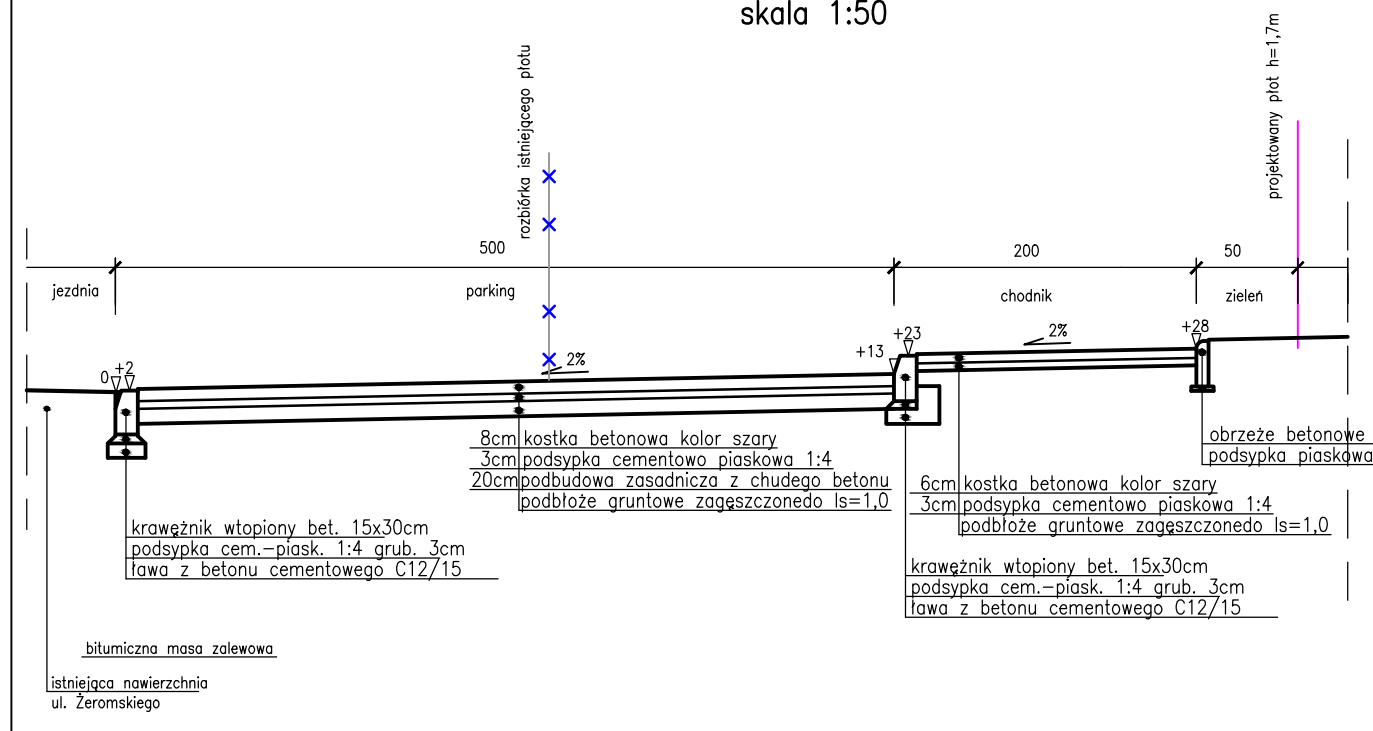



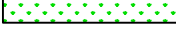




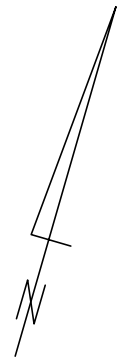


**PRZEKRÓJ KONSTRUKCYJNY A-A**  
skala 1:50



**LEGENDA:**

-  – nawierzchnia projektowanego chodnika
-  – nawierzchnia projektowanych parkingów
-  – nawierzchnia remontowanego zjazdu
-  – nawierzchnia remontowanego chodnika
-  – zieleniec
-  – granice działek
-  – obrzeże
-  – krawężnik
-  – krawężnik obniżony
-  – projektowany płot
-  – istn. płot do rozbiórki
-  – istn. drzewa do usunięcia
-  – projektowane drzewa



|  |   |                                |
|--|---|--------------------------------|
| <b>JPA, ul. Dzikiej Róży 8, 70-886 Szczecin</b><br>tel. 601 172 881, jaroslaw.polczynski@wp.pl |   |                                |
| temat:   | <b>Budowa parkingów przy ul. Żeromskiego w Nowogardzie</b>              | faza:<br>PB                    |
| adres inwestycji:  | <b>ul. Żeromskiego, Nowogard, dz. ew. nr: 400, 439 obr.: 5 Nowogard</b> |                                |
| inwestor:  | <b>Gmina Nowogard, pl. Wolności 1, 72-200 Nowogard</b>                  |                                |
| projektował:   | Jarosław Polczyński   | specjalność: DROGI             |
| sprawdził:   | Bartosz Żyszkowski  | nr uprawnień: ZAP/0179/POOD/10 |
| tytuł rysunku:   | <b>PLAN SYTUACYJNY</b>  |                                |
|  |   | branża: DROGI                  |
|  |   | data: 03.2014                  |
|  |   | podpis:                        |
|  |   | nr rys.: <b>D2</b>             |
|  |   | skala: <b>1:200</b>            |